

Winter- & Schneeschuwandern

Putterersee Runde

Winterwandern **Wörschach**
⌚ 1:00 h 📏 4,6 km ⚡ 15 hm 🟦 leicht

Startpunkt: Putterersee
Auf dieser Winterwanderung umrundest Du den wärmsten Alpenmoossee der Steiermark, der sich in der kalten Jahreszeit in eine glitzernde Naturbühne verwandelt. Unterhalb der Volksschule vorbei zum See und weiter zum Campingplatz. Auf einem geräumten Weg weiter Richtung Schlatham und entlang des Gehweges wieder zurück zum Putterersee.

Tipp: Wenn Väterchen Frost alle erstarren lässt, öffnet der Putterersee in Aigen seine Pforten. Eislaufen & Eisstockschießen auf der größten Naturislatzfläche der Region ist ein wahres Highlight.

Kennst Du unsere Eislaufplätze schon?
Alle Eislaufplätze der Region findest Du unter:
www.schladming-dachstein.at/eislaufen

Panoramarunde Wörschachwald

Schneeschuwandern **Wörschachwald**
⌚ 3:45 h 📏 8,8 km ⚡ 400 hm 🟢 mittel

Startpunkt: Wörschachwaldhof
Ausgehend vom Wörschachwaldhof folgst Du dem Wanderweg 297 nach Norden. Auf einer Höhenlage von rund 1.300 Metern querst Du unterhalb des Hechtjägerpfeils nach Osten und genießt die traumhafte Aussicht bis zum Dachsteinmassiv. Immer am Weg 297 geht es über das Gehöft Gewässer weiter zum Gehöft Wechl und schließlich über die Straße zurück zum Ausgangspunkt.

Gatschbergweg

Winterwandern **Aigen im Ennstal**
⌚ 2:30 h 📏 8,9 km ⚡ 255 hm 🟢 leicht

Startpunkt: Parkplatz Tennispfatz
Mit der Natur verbunden. Dieser Weg führt entlang des markierten Wanderweges Nr. 2 hinauf auf den Gatschberg. Von Aigen aus anfangs noch auf der Straße bis nach Quilk verläuft nach dem Poserbauer Weg auf einer Forststraße durch den Wald bis nach Gatschen und von dort zurück zum Ausgangspunkt.

Kulmgipfel

Winterwandern **Aigen im Ennstal**
⌚ 2:30 h 📏 7,6 km ⚡ 260 hm 🟢 leicht

Startpunkt: Parkplatz Tennispfatz
Skillfegen, so wie am Kalm gleich um die Ecke in Bad Mitterdorf, kannst Du hier zwar nicht, dafür bietet Dir dieser Kalm eine tolle Winterwanderung. Anfangs noch gemütlich entlang des Putterersees führt die markierte Tour dann stetig steiler hinauf zum Gipfel. Wo sogar ein kleines Gipfelkreuz auf Dich wartet. Beim Zurückgehen am „Höhenweg“ blitzt Dir der See stets entgegen. Einfach bezaubernd.

Hohe Trett

Schneeschuwandern **Aigen im Ennstal**
⌚ 4:30 h 📏 10,6 km ⚡ 660 hm 🟢 mittel

Startpunkt: Parkplatz ca. 500 m vorm Mälshof
Hier oben hast Du einen der schönsten Ausblicke auf den Grimming. Über Forstwege, durch Waldstücke und auf sonnigen Flächen mit wunderbaren Ausblicken, stapfst Du bergauf zum Gipfel, wo die Jaune und der Ausblick gleichmaßen köstlich schmecken. Hier fühlst Du Dich als Genusswanderer, aber auch als Anfänger mit guter Kondition so richtig wohl. Nicht umsonst ist diese Tour so beliebt!

Grimminghütte

Winterwandern **Stainach-Pürgg**
⌚ 2:15 h 📏 6,2 km ⚡ 330 hm 🟢 leicht

Startpunkte: Parkplätze Schloss Trautenfels
Willst Du den Grimming nahe sein, dann ist diese Wintertour genau die richtige für Dich. Der Großteil des Weges zur (im Winter nicht bewirtschafteten) Grimminghütte verläuft leicht ansteigend auf Wald- und Wiesenseiten und bietet auch einige schöne Aussichtspunkte zum Fotografieren. Bist Du historisch interessiert? Dann solltest Du einen kurzen Abstecher zur Kirchenruine Neuhaus (1575) machen.



Bärenfeichtental

Schneeschuwandern **Wörschach**
⌚ 3:30 h 📏 8,5 km ⚡ 430 hm 🟢 mittel

Startpunkt: Parkplatz Spechtensee, Wörschachwald
Diese wunderbare Panoramarunde durch Winterwald und schnee-weiße Almböden verlangt Dir eine Portion Ausdauer ab und beschenkt Dich dafür mit einzigartigen Ausblicken. Von der Spechtenseehütte nimmst Du den Sommerweg hinauf zur Störingalm. Über eine Forststraße stapfst Du dann weiter Richtung Osten zur Bärenfeichtentalalm. Wieder gemütlich hinunter zum Ausgangspunkt gelangst Du über eine Forststraße.

Tressenstein

Schneeschuwandern **Stainach-Pürgg**
⌚ 3:30 h 📏 7,6 km ⚡ 550 hm 🟢 mittel

Startpunkt: Parkplatz Schloss Trautenfels
Eine feine Schneeschuwanderung hinauf zum „Alainen Bruder“ vom Grimming, der Dich mit einem herrlichen Ausblick ins Ennstal belohnt. Der Großteil des Weges zur (im Winter nicht bewirtschafteten) Grimminghütte verläuft leicht ansteigend auf Wald- und Wiesenseiten. Rechts hinter der Hütte fährt der Weg dann weiter durch den Wald. Nur das letzte Stück zum Gipfel ist etwas anspruchsvoller und steiler.

Ausrüstungstipps für Touren im freien Gelände
Zu Deinem eigenen Wohl, dem der Umwelt und dem Deiner Bergkameraden raten wir Dir, Dich gut auf Touren vorzubereiten und die entsprechende Ausrüstung einzupacken.

Um Deine Sicherheit zu gewährleisten, solltest Du folgendes immer dabei haben:

- LVS-Gerät
- Handy
- Schaufel
- Lawinensonde
- Erste-Hilfe-Kit
- ausreichend Nahrung und Getränke
- evtl. zusätzliche Bekleidung zum Wechseln

Enns- und Moosweg

Winterwandern **Wörschach**
⌚ 1:00 h 📏 4,6 km ⚡ 15 hm 🟢 leicht

Startpunkt: Ortsmitte
Dieser ebene und gemütliche Spazierweg führt Dich durch das mystisch anmutende Wörschacher Moor am Talboden. Das artreiche Naturschutzgebiet lädt Dich ein, die Stille der Natur auf Dich wirken zu lassen.



Fürstensteig

Winterwandern **Stainach-Pürgg/Wörschach**
⌚ 2:00 h 📏 5,6 km ⚡ 250 hm 🟢 mittel

Startpunkt: Gemeindeamt Wörschach
Ein gar fürstliches Winterwandervergnügen. Anfangs noch entlang der Straße hinauf bis zum GH Weitgasser, biegest Du nach links ab und befindest Dich auch schon auf dem Fürstensteig. Durch den Wald geht es dann gemütlich (mit zwei kleinen steilen Passagen) bis nach Niederhofen. Hier hast Du dann die Wahl – den gleichen Weg zurück oder entlang der Bundesstraße auf einem Begleitweg. Der Fürstensteig ist auch von Stainach aus begehbar. Bitte plane 0:45 h und 30 km Wegstrecke mehr ein!

Aicherkerl

Schneeschuwandern **Wörschach**
⌚ 3:15 h 📏 5,5 km ⚡ 500 hm 🟢 leicht

Startpunkt: Gemeindeamt
Auf dieser Schneeschuwanderung in Wörschach machst Du ordentlich Höhenmeter auf der sonnigen Seite des Ennstal. Als Lohn für Deine erwartete Dich eine wunderbare Aussicht auf die umgebenden Gipfel.

Schönmoos

Schneeschuwandern **Wörschach**
⌚ 1:30 h 📏 4,1 km ⚡ 120 hm 🟢 leicht

Startpunkt: Parkplatz vor Oberkogleralm
Auf den Spuren der Touringehner wanderst Du mit Deinen Schneeschuhen hinauf in den Wald und drüber hinaus bis zum vertäumten Hochmoor im Schönmoos. Eine gemütliche Wanderung mit tausend Wunderblicken.

Moosrundwanderweg

Winterwandern **Irdning-Donnersbachtal**
⌚ 1:15 h 📏 5,2 km ⚡ 40 hm 🟢 leicht

Startpunkt: Skulpturenpark, Irdning
Bevor Du losparierst, solltest Du unbedingt die Skulpturen im Park bestaunen. Der markierte Wanderweg Nr. 1 führt Dich dann über den „Schwarzen Weg“ hinunter bis zur Enns. An der Weggabelung nach links abzuweichen und gemütlich weiter, bis zum Gehweg. Dort wendest Du Dich wieder nach links und marschierst an der Sport- und Freizeitanlage vorbei wieder zurück ins Ortszentrum.

Heiligenbrunn

Winterwandern **Irdning-Donnersbachtal**
⌚ 2:30 h 📏 7,7 km ⚡ 100 hm 🟢 leicht

Startpunkt: Infobüro Irdning
Eine Wanderung mit zwei besonderen Kraftplätzen. Vorbei am über 400 Jahre alten Kapuzinerkloster geht Du entlang der Straße bis nach Altirnding. Hier führt der Weg weiter in den Wald hinein bis zur Heiligenbrunn-Kapelle. Über eine steilere Steie geht es hinunter bis zur Straße und auf einem Feldweg weiter bis zur Enns. An der Enns entlang spazierst Du gemütlich zurück zum Ausgangspunkt.

Pürglitz Runde

Winterwandern **Irdning-Donnersbachtal**
⌚ 1:20 h 📏 5,0 km ⚡ 130 hm 🟢 leicht

Startpunkt: Infobüro Irdning
Hier kannst Du auch im Winter ein „Waldbad“ nehmen. Der Weg führt entlang der Straße Richtung Villa Falkenhof, dann über eine Wiese auf eine Forststraße und durch den winterlichen Wald. Vorbei am Golfplatz und am Waldrand entlang bergab zurück in den Ort. Tipp: Abstecher zur „Pürglitzschanze“, einem Wehrbau aus der Zeit um 1800.

Raumbergweg

Winterwandern **Irdning-Donnersbachtal**
⌚ 2:00 h 📏 7,2 km ⚡ 90 hm 🟢 leicht

Startpunkt: Parkplatz Tennisplatz, Donnersbach
Von einem Dörfchen zum anderen überraschen Dich bei dieser Wanderung immerzu liebliche Rundumblicke. Anfangs noch entlang des Gehsteiges marschierst Du nach der Querung der Brücke die geräumte Forststraße entlang – ein Stück bergauf, eben dahin und mit ein paar kleinen Steigungen. Sozusagen einfach und gemütlich.



Moosberg Runde

Winterwandern **Öblarn**
⌚ 2:20 h 📏 7,9 km ⚡ 200 hm 🟢 leicht

Startpunkt: Hauptplatz Öblarn
Ausgehend vom Parkplatz am Hauptplatz wanderst Du durch den Ort in Richtung Niederöblarn. Anschließend geht es hinauf auf den Sonnenberg und an der Kreuzung weiter in Richtung Moosberg. Nach dem Fußweg spazierst Du wieder bergab in die Ortschaft Niederöblarn und über den Ennsradweg zurück nach Öblarn.

Große Ennsrunde

Winterwandern **Öblarn**
⌚ 2:00 h 📏 7,9 km ⚡ 20 hm 🟢 leicht

Startpunkt: Hauptplatz Öblarn
Ausgehend vom Parkplatz am Hauptplatz wanderst Du durch den Ort zur Gärtnerlei Thiel am Ortschafteingang. Von hier führt der stetig flache Weg weiter zur Enns und Du spazierst gemütlich flussabwärts. Nachdem Du den Flugplatz passiert hast, geht es Richtung Ortskern Niederöblarn und auf der alten Verbindungsstraße zurück nach Öblarn.

Krapfhof Runde

Winterwandern **Öblarn**
⌚ 2:00 h 📏 5,7 km ⚡ 250 hm 🟢 mittel

Startpunkt: Parkplatz Freizeitanlage, Donnersbach
Anfangs entlang der Straße in Kehlen bergauf, an absteigenden Sonnenhöfen vorbei und mit einer Einkehrmöglichkeit beim Krapfhof, führt Dich später der Weg durch Wald und über weiße Wiesen wieder zurück ins Tal. Grandiose Weitblicke sind Dir dabei garantiert.

Winterwanderung ins Walchental

Winterwandern **Öblarn**
⌚ 3:00 h 📏 10,8 km ⚡ 240 hm 🟢 leicht

Startpunkt: Hauptplatz Öblarn
Diese leicht ansteigende Winterwanderung führt Dich auf der geräumten Straße entlang des Walchentals bis in das schöne Walchental. Vorbei an einzelnen Stationen des Kupferweges, erreichst Du am Ende des Tals den Gashof „Zum Bergkreuz“ mit seiner gemütlichen Stube.

Moosberg Runde

Winterwandern **Öblarn**
⌚ 2:20 h 📏 7,9 km ⚡ 200 hm 🟢 leicht

Startpunkt: Hauptplatz Öblarn
Ausgehend vom Parkplatz am Hauptplatz wanderst Du durch den Ort in Richtung Niederöblarn. Anschließend geht es hinauf auf den Sonnenberg und an der Kreuzung weiter in Richtung Moosberg. Nach dem Fußweg spazierst Du wieder bergab in die Ortschaft Niederöblarn und über den Ennsradweg zurück nach Öblarn.

Große Ennsrunde

Winterwandern **Öblarn**
⌚ 2:00 h 📏 7,9 km ⚡ 20 hm 🟢 leicht

Startpunkt: Hauptplatz Öblarn
Ausgehend vom Parkplatz am Hauptplatz wanderst Du durch den Ort zur Gärtnerlei Thiel am Ortschafteingang. Von hier führt der stetig flache Weg weiter zur Enns und Du spazierst gemütlich flussabwärts. Nachdem Du den Flugplatz passiert hast, geht es Richtung Ortskern Niederöblarn und auf der alten Verbindungsstraße zurück nach Öblarn.

Öblarn – Bach

Winterwandern **Öblarn**
⌚ 1:25 h 📏 5,6 km ⚡ 10 hm 🟢 leicht

Startpunkt: Hauptplatz Öblarn
Ausgehend vom Hauptplatz in Öblarn wanderst Du entlang des Ennsradweges in westlicher Richtung zum Ortsteil Bach. Hier kehrt Du um und nimmst den selben gemütlichen Weg zurück zum Ausgangspunkt. Du kannst auch nach Belieben dem Radweg folgen und so Deine Wanderung ausbauen.

Große Niederöblarner Ortsrunde

Winterwandern **Niederöblarn**
⌚ 1:20 h 📏 4,5 km ⚡ 150 hm 🟢 leicht

Startpunkt: Kapelle Niederöblarn
Ausgehend von der Kapelle wanderst Du in Richtung Niederöblarner Graben, bis Du links nach Zamborg abbiegest. Der Weg steigt deutlich an und Du passierst bei dieser Runde die Gehöfte am Zamborg. Nach der Kreuzung am Grilschenberg spazierst Du wieder ins Tal hinunter und marschierst ein kurzes Stück am Radweg zurück zur Einfahrt Niederöblarn. Durch den Ort gelangst Du wieder zum Ausgangspunkt dieser Wanderung.

Niederöblarner Teichrunde

Winterwandern **Niederöblarn**
⌚ 0:30 h 📏 2,1 km ⚡ 10 hm 🟢 leicht

Startpunkt: Sportsarea Grimming
Ausgehend von der Sportsarea Grimming in Niederöblarn geht es für Dich in die Ennsau. Du spazierst gemütlich am flachen Wanderweg um den Niederöblarner Teich Richtung Flugplatz und über den Feldweg geht es zurück zur Zufahrt Sportsarea.

Auf zum Gipfel!
Eine Übersicht aller Skitouren findest Du im aktuellen Skitourenfolder. Du erhalst diesen kostenlos in den Infobüros.
Alles rund um Skitouren findest Du auch online unter: www.schladming-dachstein.at/skitouren

Langlaufloipen

Spechtensee Loipe

Klassisch & Skating **Stainach-Pürgg**
⌚ 1:20 h 📏 5,8 km ⚡ 60 hm 🟢 leicht

Startpunkt: Spechtenseelift, Wörschachwald
Herrliche Langlaufloipe mit Umrundung des idyllischen Bergsees. Vom Spechtenseelift beim Wörschachwaldhof aus läufst Du zuerst ostwärts in Richtung Spechtenseehütte und von dort leicht bergab zum Spechtensee. Gegen den Uhrzeigersinn geht es nun eine Runde um den See und über zwei Schiefen etwas weiter ostwärts zurück Richtung Ausgangspunkt.

Loipe Wörschach

Klassisch **Wörschach**
⌚ 1:30 h 📏 8,2 km ⚡ 10 hm 🟢 leicht

Startpunkte: Sportplatz
Eine wunderbar ebene und klassisch gespurte Loipe führt am Talboden durch das Naturschutzgebiet Wörschacher Moor. Vom Einstieg beim Sportplatz führt die Route in der Nähe der Enns bis nach Weißenbach bei Liezen. Über den Golfplatz Weißenbach verläuft die Runde wieder durch das Moor zurück zum Ausgangspunkt.

Golfplatzloipe

Klassisch & Skating **Aigen im Ennstal**
⌚ 1:20 h 📏 4,8 km ⚡ 40 hm 🟢 leicht

Startpunkt: Schloss Pichlarn
Eine traumhafte Runde über schneebedeckte Wiesen inmitten eines wunderbaren Bergpanoramas mit Blick auf den Grimming. Beim Imbiser Hotel Schloss Pichlarn steigst Du in die Loipe ein und folgst der Spur nach links mälig berg Richtung Gatschen. In Gatschen hältst Du Dich rechts und läufst eben und gemütlich Richtung Winklern, wo Du am Ende eine Schiefe drehst. Zurück zum Schloss geht's teilweise mälig bergauf. Einstiegsmöglichkeiten gibt es auch neben der Gemeindestraße zwischen Gatschen und Winklern oder direkt bei der Golfplatz-Geräthalle. Hier befindet sich neben einem Parkplatz auch ein öffentliches WC.

Ennsloipe Öblarn-Niederöblarn

Klassisch **Öblarn**
⌚ 1:30 h 📏 9,0 km ⚡ 10 hm 🟢 leicht

Startpunkte: Öblarn oder Niederöblarn
Wie der Name Ennsloipe schon verrät, verläuft die flache und somit für jedermann attraktive Loipe entlang der Enns. Du kannst sowohl in Öblarn als auch in Niederöblarn einsteigen und Deine Runde vorbei an der Sportsarea Grimming drehen.



Wintererlebniskarte

Aigen im Ennstal | Irdning-Donnersbachtal | Stainach-Pürgg | Wörschach



SCHLADMING DACHSTEIN
Wir sind für Dich da.

Noch mehr von Schladming-Dachstein entdecken

Es geht noch weiter ...

Unsere Erlebnisregion Schladming-Dachstein ist mit dieser Karte nicht zu Ende. In den beiden weiteren Wintererlebniskarten findest Du noch viele herrliche Winter- und Schneeschuhtouren, traumhafte Loipen und zahlreiche Winteraktivitäten, die alle darauf warten, von Dir entdeckt zu werden!

Verschaffe Dir einen Überblick und hole Dir die Wintererlebniskarten kostenlos in unser Infobüros ab.



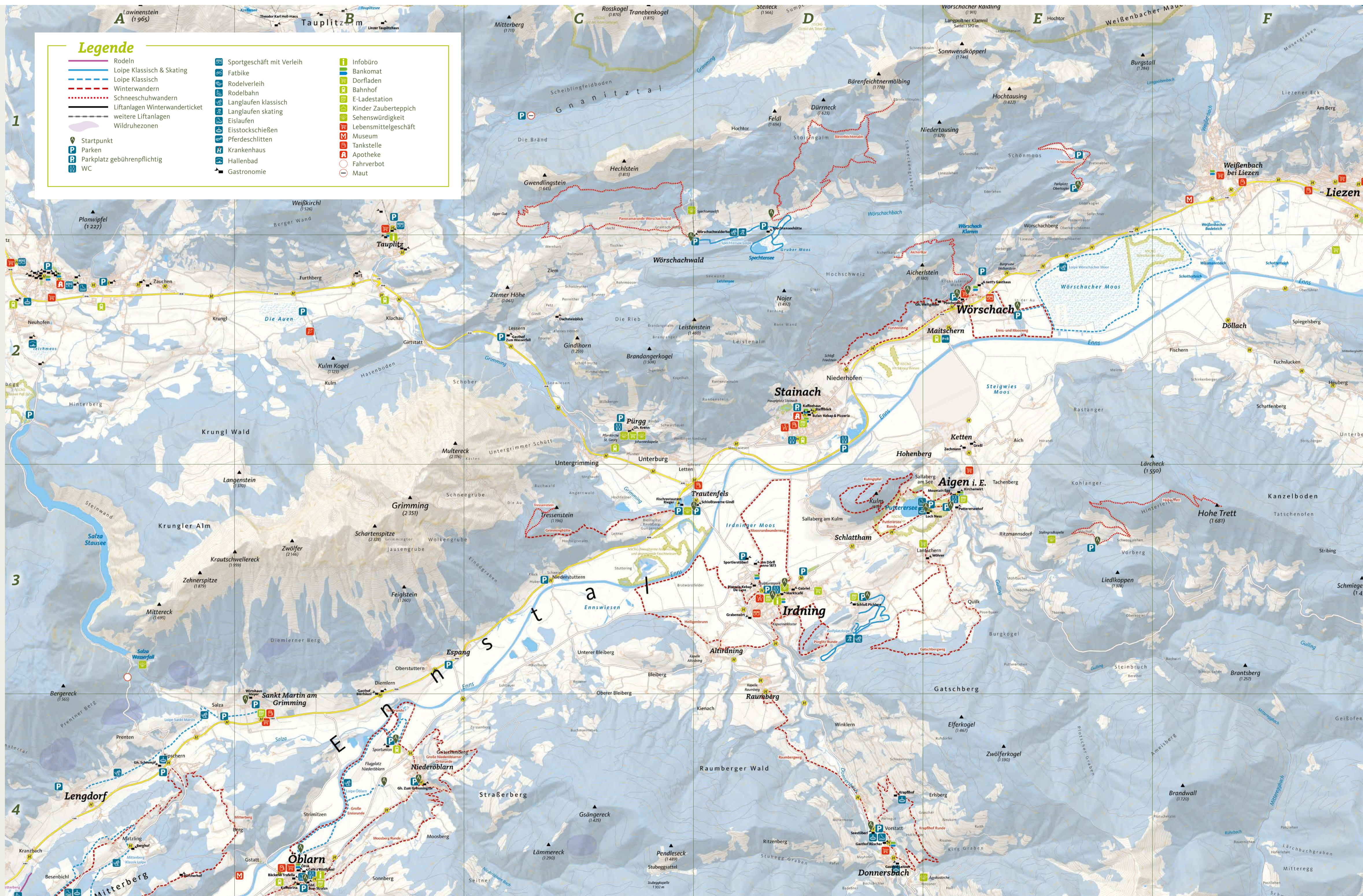
Wintererlebnisse

Noch mehr Abenteuer.

Auch abseits wunderschöner Touren bietet Dir die Region Schladming-Dachstein zahlreiche Wintererlebnisse – Langweilige gibt's bei uns nicht! Action beim Fatbike, Jubelschreie auf der Rodel, Pirouetten am Eis oder einfach nur eingekuschelt bei einer Pferdeschlittenfahrt die atemberaubende Landschaft genießen – all das und noch vieles mehr findest Du in unserer Broschüre „Wintererlebnisse“.

Wenn Du nicht gerne allein unterwegs bist, kannst Du Dich jederzeit unseren geführten Touren anschließen – in der Gruppe macht es bekanntlich noch viel mehr Spaß.

Alle Programmpunkte findest Du in unserer Broschüre oder auch online unter: www.schladming-dachstein.at/wochenprogramm



Legende

- Linien:** Rodeln (rot), Loipe Klassisch & Skating (blau), Loipe Klassisch (grün), Winterwandern (gelb), Schneeschuwandern (rot gestrichelt), Lifтанlagen Winterwanderticket (schwarz gestrichelt), weitere Lifтанlagen (schwarz gestrichelt), Wildruhezonen (blau gestrichelt)
- Symbole:** Startpunkt (blauer Pfeil), Parken (P), Parkplatz gebührenpflichtig (P mit Dollarzeichen), WC (WC), Sportgeschäft mit Verleih (Sport), Fatbike (F), Rodelverleih (R), Rodelbahn (R mit Bahn), Langlaufen klassisch (L), Langlaufen skating (L mit Skating), Eislaufen (E), Eisstockschießen (E mit Schießen), Pferdeschlitzen (Pferd), Krankenhaus (K), Hallenbad (H), Gastronomie (Gabel und Messer)
- Infobüros (I):** Infobüro (blau), Bankomat (B), Dorflad (D), Bahnhof (B mit Zug), E-Ladestation (E), Kinder Zauberteppich (K), Sehenswürdigkeit (S), Lebensmittelgeschäft (M), Museum (M mit Buch), Apotheke (A), Fahrverbot (A mit Verbot), Maut (M mit Dollarzeichen)

Winter- & Schneeschuhwandern

Pürglitz Runde

Winterwandern Irnding-Donnersbachtal
 ⌚ 1:20 h ⚡ 5,0 km ⚡ 130 hm ■ leicht
Startpunkt: Infobüro Irnding
 Hier kannst Du auch im Winter ein „Waldbad“ nehmen. Der Weg führt entlang der Straße Richtung Villa Falkenhof, dann über eine Wiese auf eine Forststraße und durch den winterlichen Wald. Vorbei am Golfplatz und am Waldrand entlang bergab zurück in den Ort. Tipp: Abstecher zur „Pürglitzschanze“, einem Wehrbau aus der Zeit um 1800.



Heiligenbrunn

Winterwandern Irnding-Donnersbachtal
 ⌚ 2:30 h ⚡ 7,7 km ⚡ 100 hm ■ leicht
Startpunkt: Infobüro Irnding
 Eine Wanderung mit zwei besonderen Kraftplätzen. Vorbei am über 400 Jahre alten Kapuzinerkloster geht es entlang der Straße bis nach Altdiening. Hier führt der Weg weiter in den Wald hinein bis zur Heiligenbrunn-Kapelle. Über eine steilere Stiege geht es hinunter bis zur Straße und auf einem Feldweg weiter bis zur Enns. An der Enns entlang spazierst Du gemütlich zurück zum Ausgangspunkt.

Raumbergweg

Winterwandern Irnding-Donnersbachtal
 ⌚ 2:00 h ⚡ 7,2 km ⚡ 90 hm ■ leicht
Startpunkt: Parkplatz Freizeitanlage, Donnersbach
 Von einem Dörfchen nach anderen überraschen Dich bei dieser Wanderung immerzu liebliche Rundblicke. Anfangs noch entlang des Gehsteiges marschierst Du über den Querung der Brücke die geräumte Forststraße entlang – ein Stück bergauf, eben dahin und mit ein paar kleinen Steigungen. Sozusagen einfach und gemütlich.

Krapflhof Runde

Winterwandern Irnding-Donnersbachtal
 ⌚ 2:00 h ⚡ 5,7 km ⚡ 250 hm ■ mittel
Startpunkt: Parkplatz Freizeitanlage, Donnersbach
 Anfangs entlang der Straße in Kehren bergauf, an alteingesessenen Bauernhöfen vorbei und mit einer Einkehrmöglichkeit beim Krapflhof, führt Dich später der Weg durch Wald und über weiße Wiesen wieder zurück ins Tal. Grandiose Weitblicke sind Dir dabei garantiert.

Vorderwald Runde

Winterwandern Irnding-Donnersbachtal
 ⌚ 1:00 h ⚡ 3,4 km ⚡ 90 hm ■ leicht
Startpunkt: Parkplatz Ortsmitte, Donnersbachwald
 Vom Parkplatz über die Stegerhof-Brücke und dann geradeaus den präparierten Weg entlang Richtung Mörsbachalm. Bei der nächsten Brücke rechts abzuweichen, ein kleines Stück geradeaus und links weiter auf dem unpräparierten Forstweg talwärts nach Vorderwald. Schließlich über die Bauernsiedlung hinunter zum Gehsteig und zurück in den Ort. Wenn nicht zugeschnitten, findest Du entlang vom Weg auch lustige Gstanzin zum Schmunzeln.

Vordere Mörsbachalm

Winterwandern Irnding-Donnersbachtal
 ⌚ 2:00 h ⚡ 6,0 km ⚡ 330 hm ■ leicht
Startpunkt: Parkplatz Ortsmitte, Donnersbachwald
 Vom Parkplatz aus führst Du den Weg erst geradeaus und dann, entlang der präparierten Forststraße, stetig bergauf zur bewirtschafteten Mörsbachalm. Nach einer gemütlichen Einkehr nimmst Du entweder den gleichen Weg wieder zurück oder steigst bequem mit der Leihrodell hinunter ins Tal.

Hintere Mörsbachalm

Winterwandern Irnding-Donnersbachtal
 ⌚ 4:45 h ⚡ 12,1 km ⚡ 630 hm ■ mittel
Startpunkt: Parkplatz Ortsmitte, Donnersbachwald
 Diese Wanderung hat wirklich alles inklusive. Eine urige Einkehr, zauberhafte Winter-Wunder-Blicke und eine bequem-rasante Rodelfahrt ins Tal. Der bestens präparierte Winterwanderweg geht hinauf bis zur Vordere Mörsbachalm. Weiter den Forstweg entlang zur Hintere Mörsbachalm, wo Du ganz wunderbar Schelfen in den schneebedeckten Almböden ziehen kannst, bevor es wieder zurück Richtung Tal geht.

Kennst Du schon unsere Rodelbahnen?
 Alle Informationen zum Thema Rodeln und Rodelverleih findest Du unter:
www.schladming-dachstein.at/rodeln

Fischeralmweg

Winterwandern Irnding-Donnersbachtal
 ⌚ 3:30 h ⚡ 10,2 km ⚡ 480 hm ■ leicht
Startpunkt: Parkplatz Ortsmitte, Donnersbachwald
 Eine Winterwanderung zum Sonne tanken. Ausschick genießen und durchatmen. Anfangs quer durch ein kurzes Wald- und Wiesensstück bis zum Holztirol. Hier dann rechts abbiegen und weiter auf der Forststraße Kehre für Kehre den Weg hinauf Richtung Fischeralm bis zum sogenannten „Spinn Stoa“ – dem Endpunkt der Wanderung.

Runde am Bach

Winterwandern Irnding-Donnersbachtal
 ⌚ 0:40 h ⚡ 1,8 km ⚡ 10 hm ■ leicht
Startpunkt: Parkplatz Ortsmitte, Donnersbachwald
 Über die Stegerhof-Brücke und dann gleich nach links führt dieser Spaziergang auf einem präparierten Weg, vorbei an der Kinderschaukel, bis zur Riesneralm und dort links über die Brücke auf dem Gehweg, vorbei an Freizeitanlage und Biotop, wieder zurück zum Ausgangspunkt.

Hinterwald Runde

Winterwandern Irnding-Donnersbachtal
 ⌚ 2:00 h ⚡ 5,8 km ⚡ 50 hm ■ leicht
Startpunkt: Talstation Riesneralm, Donnersbachwald
 Entlang dieser Wanderung ist der Abschnitt auf der „Loipe Hinterwald“, von der Riesneralm weg bis zum Schuppenhof sowie am rechten Bachufer zurück in den Ort, extra breit gespurt. So kannst Du als Winterwanderer, genauso wie die Langläufer, auch diesen Teil von Donnersbachwald entdecken. Bitte achte darauf, nicht in die Langlaufspur zu treten.

Winterwanderweg Planneralm

Winterwandern Irnding-Donnersbachtal
 ⌚ 1:00 h ⚡ 3,7 km ⚡ 100 hm ■ leicht
Startpunkt: Parkplatz Planneralm
 Pure Winterromantik! Entlang der Rodelbahn und der markierten Höhenloipe bis zu einer kleinen Hütte, nach der Du Dich wieder rechts hältst und bergauf bis zum Waldstück steigst. Im Plannerkessel angelangt, eröffnet sich Dir ein beeindruckendes Ausblick auf das umliegende Bergpanorama. Über zugeschnittene Latschenfelder ziehst Du nun eine flache Runde, bevor Du Dich am selben Weg wieder zurück ins Bergdorf machst.

Berg - Mensch - Wildtiere
 Genieße den Berg und nimm Rücksicht auf Wildtiere. In der Region Schladming Dachstein sind besonders sensible Gebiete als Ruhezone ausgewiesen. Lass hier auch wirklich Ruhe sein und nutze die empfohlenen Routen. Vermeide die Annäherung an Wildtiere und beobachte aus Distanz, denn Flucht kostet den Wildtieren viel Energie. In den Morgen- und späten Nachmittagsstunden sollte die Landschaft den Wildtieren gehören, denn zu dieser Zeit findet die Nahrungsaufnahme statt. Respektiere diese wichtigen Aktivitätszeiten!

Hochplateau Wanderung

Schneeschuhwandern Irnding-Donnersbachtal
 ⌚ 1:45 h ⚡ 2,4 km ⚡ 190 hm ■ mittel
Startpunkt: Parkplatz Planneralm
 Diese Tour ist ideal für Familien und alle jene, die zum ersten Mal Schneeschuhe unterwegs sind. Entlang der markierten Höhenloipe wanderst Du bis zu einer kleinen Hütte, nach der Du Dich rechts hältst und bergauf bis zu einem kleinen Waldstück steigst. Weiter über zugeschnittene Latschenfelder erreichst Du nach ca. 20 Minuten den unterhalb der Jochspitze eingebetteten und schneebedeckten Kothüttensee.



Jochspitze

Schneeschuhwandern Irnding-Donnersbachtal
 ⌚ 3:00 h ⚡ 5,3 km ⚡ 450 hm ■ mittel
Startpunkt: Parkplatz Planneralm
 Bei dieser Wanderung bietet sich Dir ein Bergpanorama vom Allerfeinsten. Der Aufstieg erfolgt anfangs über Rodelbahn oder Höhenloipe (so wie Du magst) hinauf zum Hochplateau. Über zugeschnittene Latschenfelder stapfst Du weiter Richtung Kothüttensee, über eine Steilstufe zur Goldbachscharte und dann hinauf zum Gipfel der Jochspitze.

Plannersee Runde

Schneeschuhwandern Irnding-Donnersbachtal
 ⌚ 1:30 h ⚡ 2,5 km ⚡ 210 hm ■ leicht
Startpunkt: Parkplatz Planneralm
 Ein lýylicher Geheimtipp für Dich als Pistenschuhwanderer. Links von der Plannerseebahn entlang des Pistensandes stetig bergauf bis kurz vor dem Plannersee. Dort hältst Du Dich links und wanderst rechts, entlang der markierten Skiroute bergab wieder zurück zum Ausgangspunkt.




Langlaufloipen

Loipe Vorderwald

Klassisch & Skating Irnding-Donnersbachtal
 ⌚ 1:00 h ⚡ 6,7 km ⚡ 50 hm ■ leicht
Startpunkt: Parkplatz Ortsmitte, Donnersbachwald
 Eine Loipe, die mit kleinen Anstiegen auskommt und mit viel Landschaft aufwartet. Vom Parkplatz aus ein kurzes Stück zu Fuß hinter der Bushaltestelle vorbei bis zur Einstiegsstelle. Anfangs den Bach entlang querst Du bei der ersten Brücke die Straße. Weiter geht es nach einer kurzen Geländestufe (hier kannst Du nach links auf eine Schiefele drehen) rechts haltend Richtung Vorderwald. Du durchquerst ein kurzes Waldstück und läufst anschließend auf einer Wiese bis zur nächsten Brücke. Hier querst Du nochmals die Straße, um auf der gegenüberliegenden Seite noch ein Stück mit Schiefele anzuhängen. Auf demselben Weg bzw. derselben Loipe geht es wieder zurück in den Ort.

Loipe Hinterwald


Klassisch & Skating Irnding-Donnersbachtal
 ⌚ 1:30 h ⚡ 8,5 km ⚡ 100 hm ■ mittel
Startpunkt: Talstation Riesneralm, Donnersbachwald
 Über schneebedeckte Wiesen, kleine Wäldchen und entlang plätschernder Wasser bis ans hinterste Ende des Tales. Diese Loipe hat alles in sich – für den anspruchsvollen Langläufer als auch für den frischen Anfänger, für den dynamischen Skater als auch für den gemütlichen Klassiker. Du startest bei der Talstation Riesneralm und überwindst schon bald einen kleinen steileren Hügel. Ein Stück weiter passierst Du ein Ferndorf und den Schuppenhof. Ca. 500 m danach querst Du die Straße und kannst von hier aus weiter ca. 15 km bis zurück nach Hinterwald laufen oder hier bereits umkehren und in den Ort zurück laufen. Auf Höhe Riesneralm hast Du die Möglichkeit die Loipe noch ein Stück Richtung Ortszentrum zu verlängern. Tipp: Beim Einstieg an der Talstation sind am sogenannten Reschenboden zwei Schiefeln gespurt – ideal für Anfänger zum Üben oder um sich für die Loipe Hinterwald aufzuwärmen. Gleich in der Nähe befindet sich auch ein Sportgeschäft mit Skiverleih.



Höhenloipe Planneralm

Klassisch & Skating Irnding-Donnersbachtal
 ⌚ 1:00 h ⚡ 2,8 km ⚡ 95 hm ■ schwer
Startpunkt: Kinderland Planneralm
 Geübte Langläufer finden entlang der selektiven Höhenloipe eine alpine Herausforderung. Aufgrund des Streckenprofils und technisch schwieriger Passagen ist die Loipe nur für geübte Langläufer zu empfehlen. Dafür bietet die sonnige und landschaftlich sehr schöne Planneralm viele gute Aussichtspunkte.

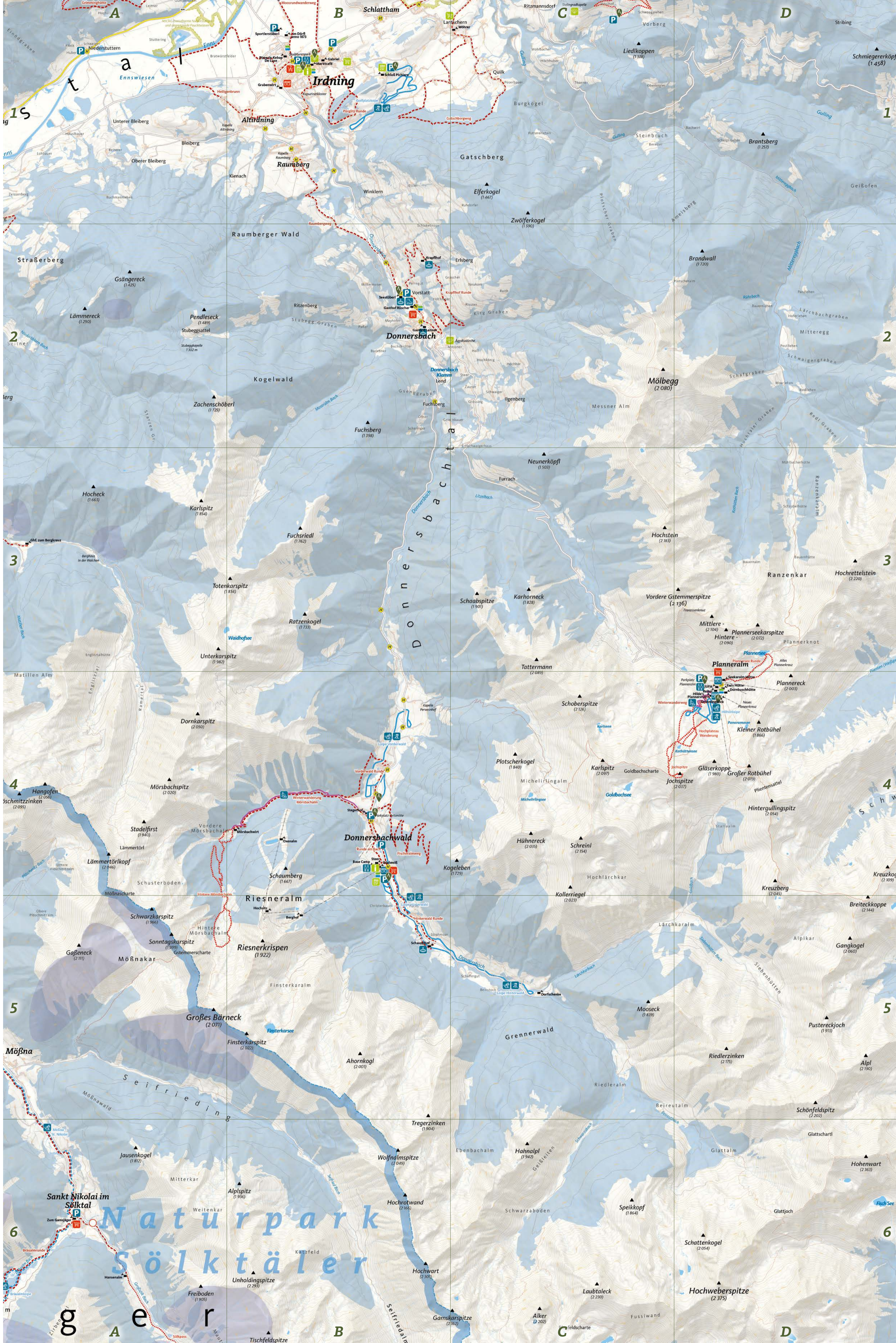
Langlaufen in Schladming-Dachstein
 Alle Langlaufmöglichkeiten in der Region findest Du unter:
www.schladming-dachstein.at/langlaufen



- Rodeln
- Loipe Klassisch & Skating
- - - Loipe Klassisch
- - - Winterwandern
- - - Schneeschuhwandern
- Lifanlagen Winterwanderticket
- - - weitere Lifanlagen
- Wildruhezonen

- 📍 Startpunkt
- 🅑 Parken
- 🅑 Parkplatz gebührenpflichtig
- 🅑 WC
- 🅑 Sportgeschäft mit Verleih
- 🅑 Fotobie
- 🅑 Rodelverleih
- 🅑 Rodelbahn
- 🅑 Langlaufen klassisch
- 🅑 Langlaufen skating
- 🅑 Eislaufen
- 🅑 Eisstockschießen
- 🅑 Pferdeschlitzen
- 🅑 Krankenhaus
- 🅑 Hallenbad
- 🅑 Gastronomie
- 🅑 Infobüro
- 🅑 Bankomat
- 🅑 Dorfladen
- 🅑 Bahnhof
- 🅑 E-Ladestation
- 🅑 Kinder Zauberteppich
- 🅑 Sehenswürdigkeit
- 🅑 Lebensmittelgeschäft
- 🅑 Museum
- 🅑 Tankstelle
- 🅑 Apotheke
- 🅑 Fahrverbot
- 🅑 Maut

Legende



Winterwanderticket

Deine Fahrkarte ins Wintererlebnis.

Es gibt kaum etwas Schöneres, als in der tiefverschneiten Landschaft die Ruhe der Natur zu genießen oder auf Berggipfeln im Schnee zu spazieren. Mit dem Schladming-Dachstein Winterwanderticket kannst du die Skibusse der Region sowie 21 Bergbahnen und weitere Attraktionen nutzen. Erlebe den winterlichen Zauber der Region Schladming-Dachstein und schaffe unvergessliche Erinnerungen in der Natur.

Als Wintergenießer ohne Sportgerät kannst Du mit dem Winterwanderticket folgende Seilbahnen nutzen:

Hausner Kaibling: Ber Gondel | Tauern Seilbahn | Quattalpinia | HOI-Express |

Planai: Planai Seilbahn | Planai West

Hochwurzen: Gipfelbahn | Oberaltalpin | Rerhmoos I und II | Hochwurzen I und II

Reiteralm: Silver Jet | Preunegg Jet | DSL Reiteralm | Pichl | Sepp'n Jet | Gassishöhealm II

Galsterberg: Gondel Galsterbergalm

Fageralm: DSL Forstaubahn | DSL Jägerlift

Dachstein: Dachstein Gletscherbahn (1x in 7 Tagen) Aufgrund des Umbaus der Bergstation stark eingeschränkte Öffnungszeiten!

Detaillierte Informationen zu Preisen und Leistungen findest Du unter:
www.schladming-dachstein.at/winterwanderticket



Busfahrpläne

Einfach und sicher an Dein Ziel kommen.

Wenn Du Dein Auto im Urlaub stehen lassen willst, sind unsere Busse zur Stelle. Gehe es gemütlich an und lasse Dich zu Deinem Lieblingsort chauffieren – unsere Ski- und Tälerbusse sind für Dich da und sorgen dafür, dass Du Dein Ziel sicher erreichst.

Schöpfe das volle Potenzial aus: Mit dem Winterwanderticket oder der Ramsauer WinterCard ist dies außerdem eine günstige Angelegenheit. Nicht nur Dein Auto wird es Dir danken, sondern vor allem unsere Umwelt.

Alle aktuellen Fahrpläne und Tarifinformationen findest Du unter:
www.schladming-dachstein.at/bus



Haftungsausschluss: Alle Angaben wurden mit größter Sorgfalt und neuesten Erkenntnissen erhoben. Die Angaben erfolgen ohne Gewähr und erheben nicht den Anspruch auf Vollständigkeit. Die Benutzung der Touren erfolgt ausschließlich auf eigenes Risiko und auf eigene Gefahr – somit eigenverantwortlich. Eine Haftung für etwaige Unfälle oder Schäden jeder Art wird daher nicht übernommen. Für Routenauswahl sowie Einschätzung der eigenen Erfahrung, Leistungsfähigkeit und eigener Gefahren ist jeder selbst verantwortlich!

Ingressum
Herausgeber: Tourismusverband Schladming-Dachstein, Geschäftsführung Mag. (FH) Mathias Schattlerner, Ramsauerstraße 756, 8910 Schladming

Konzeption, Gestaltung: G.A. Service GmbH, ga-service.at

Foto: Mathias Gartner, photo-australia.at, Erlebnis Rittsburg/Hans Peter Steiner, Hans Simonkowitz, Christoph Huber, René Eduard Perhach, Christoph Lukas, Gerhard Pilz, Planai-Hochwurzenbahnen/David Stöckel, Peter Burgstaller, Veronika Grünbacher-Berger

Kartographie: © Printmaps.net / OSM Contributors, Aufbereitung Gerhard Pilz
Druck: Druckhaus Rettenbacher | Stand: Oktober 2023
 Recherche-, Satz- und Druckfehler sowie Änderungen vorbehalten.

Riesneralm

Mehr Skifahren – weniger Liftfahren. Dieses winterliche Reich an Möglichkeiten legt Dir und Deinen zwei Brettl'n 4 extralange Talabfahrten mit bis zu 900 m Höhenunterschied und insgesamt 32 variantenreiche Pistenkilometer zu Füßen.

Auf ökologischer Spur, dank eigenem Wasserkraftwerk, genießt Du hier mit gutem Gewissen alle Pistenhighlights. Neben dem extra breiten „Familien-Schuss“ und dem anspruchsvollen „Eurocapac-Hang“, führt die stattliche „Gratpiste“ in ihrer ganzen Schönheit geradewegs vom Hochstiz zur „Somnigen“.

Einzigartige Bedingungen bietet großen und kleinen Anfängern die 1. Österreichische KINDERSKI-SCHAUKEL. Auf dem 5 ha großen Areal (so groß wie sieben Fußballfelder) im Talbereich erlernen sie alles, was es zum genußvollen Erobern des Skiberges braucht.

Noch mehr Infos zu unseren Skigebieten findest Du online unter:
www.schladming-dachstein.at/skifahren



Planneralm

Wenn eine dicke Schneedecke die Latschen schützt wie ein warmes Federbett, erwacht die Planneralm zu neuem Leben. Für junge Skiflohe, Schneegenießer und Freunde von zauberhaften Winterwäldern ist das höchstgelegene Skidorf der Steiermark eine wahre Perle.

Sie mag vielleicht nicht die Größte und mit ihnen über hundert Jahren auch nicht mehr die Jüngste sein, so weiß sie trotzdem ganz genau, wie sie ihre Wintergäste begeistert: mit Skivergnügen vom Feinsten und wahren Naturerlebnissen auch abseits der Piste.

Traumhafte Skitouren, herrliche Gipfel und frisch verschnittene Hänge zum genußvollen Abfahren liegen Dir hier oben zu Füßen. Aber vergiss nicht: Am Berg sind die richtige Vorbereitung und die passende Ausrüstung das Um und Auf.

Einen Überblick und alle Informationen unserer Skitouren findest Du unter:
www.schladming-dachstein.at/skitouren

